















Gesamtwert (GW_15)		Grenzen	
	1,00 - 1,49 besser als 1,5-Wert		Kreis Frankfurt (Oder)
	1,50 - 2,49 1,5-Wert überschritten		Land
	2,50 - 3,49 2,5-Wert überschritten		Wasser
	3,50 - 4,49 Warnwert überschritten		Bebaute Fläche
	4,50 - 5,00 Schwellenwerte überschritten		TK-Blatt
	keine gültigen Zustandswerte vorhanden		

Straßennetz
 A24 Autobahnen
 B167 Bundesstraßen
 L165 Landesstraßen

Maßstab 1 : 150 000

Impressum

Herausgeber: Landesbetrieb Straßenwesen Brandenburg
 Stand: 24.09.2019
 Kartengrundlage: Straßendatenbank (BB-SIB Version 5.20)

Datengrundlage (Zustand): ZEB2019L_1200_ERG_BStrBewertung_190902

Darstellung auf der Grundlage von digitalen Karten der Landesvermessung mit Erlaubnis/Genehmigung der LGB.
 Diese Karte ist gesetzlich geschützt. Vervielfältigung nur mit Erlaubnis des Landesbetriebes Straßenwesen Brandenburg.
 Als Vervielfältigung gelten z.B. Nachdruck, Fotokopie, Digitalisierung, Scannen sowie Speicherung auf Datenträger.
 (c) Landesbetrieb Straßenwesen Brandenburg

Erstellung:  HELLER Ingenieurgesellschaft mbH

