













Gesamtwert (GW_15)		Grenzen	
	1,00 - 1,49 besser als 1,5-Wert		Kreis Oberhavel
	1,50 - 2,49 1,5-Wert überschritten		Land
	2,50 - 3,49 2,5-Wert überschritten		Wasser
	3,50 - 4,49 Warnwert überschritten		Bebaute Fläche
	4,50 - 5,00 Schwellenwert überschritten		TK-Blatt
	keine gültigen Zustandswerte vorhanden		

Straßennetz	
	A24 Autobahnen
	B167 Bundesstraßen
	L165 Landesstraßen

Maßstab 1 : 150 000

Impressum
 Herausgeber: Landesbetrieb Straßenwesen Brandenburg
 Stand: 24.09.2019
 Kartengrundlage: Straßendatenbank (BB-SIB Version 5.20)

Datengrundlage (Zustand): ZEB2019L_1200_ERG_BStrBewertung_190902
 Darstellung auf der Grundlage von digitalen Karten der Landesvermessung mit Erlaubnis/Genehmigung der LGB.
 Diese Karte ist gesetzlich geschützt. Vervielfältigung nur mit Erlaubnis des Landesbetriebes Straßenwesen Brandenburg.
 Als Vervielfältigung gelten z.B. Nachdruck, Fotokopie, Digitalisierung, Scannen sowie Speicherung auf Datenträger.
 (c) Landesbetrieb Straßenwesen Brandenburg

Erstellung:  HELLER Ingenieurgesellschaft mbH

