














Brandenburg
Zustandserfassung und -bewertung 2019
der Landesstraßen (Abstufungsnetz)

Kreis Barnim




Gesamtwert (GW₁₅)	Grenzen
 1,00 - 1,49 besser als 1,5-Wert	 Kreis Barnim
 1,50 - 2,49 1,5-Wert überschritten	 Land
 2,50 - 3,49 2,5-Wert überschritten	Fläche
 3,50 - 4,49 Warnwert überschritten	 Wasser
 keine gültigen Zustandswerte vorhanden	 Bebaute Fläche
Straßennetz	 TK-Blatt
 A24 Autobahnen	
 B167 Bundesstraßen	
 L165 Landesstraßen	

Maßstab 1 : 150 000

Herausgeber: Landesbetrieb Straßenwesen Brandenburg

Stand: 24.09.2019

Kartengrundlage: Straßendatenbank (BB-SIB Version 5.20)

Datengrundlage (Zustand): ZEB2019L_1200_ERG_BStrBewertung_190902

Darstellung auf der Grundlage von digitalen Karten der Landesvermessung mit Erlaubnis/Genehmigung der LGB. Diese Karte ist gesetzlich geschützt. Vervielfältigung nur mit Erlaubnis des Landesbetriebes Straßenwesen Brandenburg. Als Vervielfältigung gelten z.B. Nachdruck, Fotokopie, Digitalisierung, Scannen sowie Speicherung auf Datenträger. (c) Landesbetrieb Straßenwesen Brandenburg

Erstellung:  HELLER Ingenieurgesellschaft mbH

