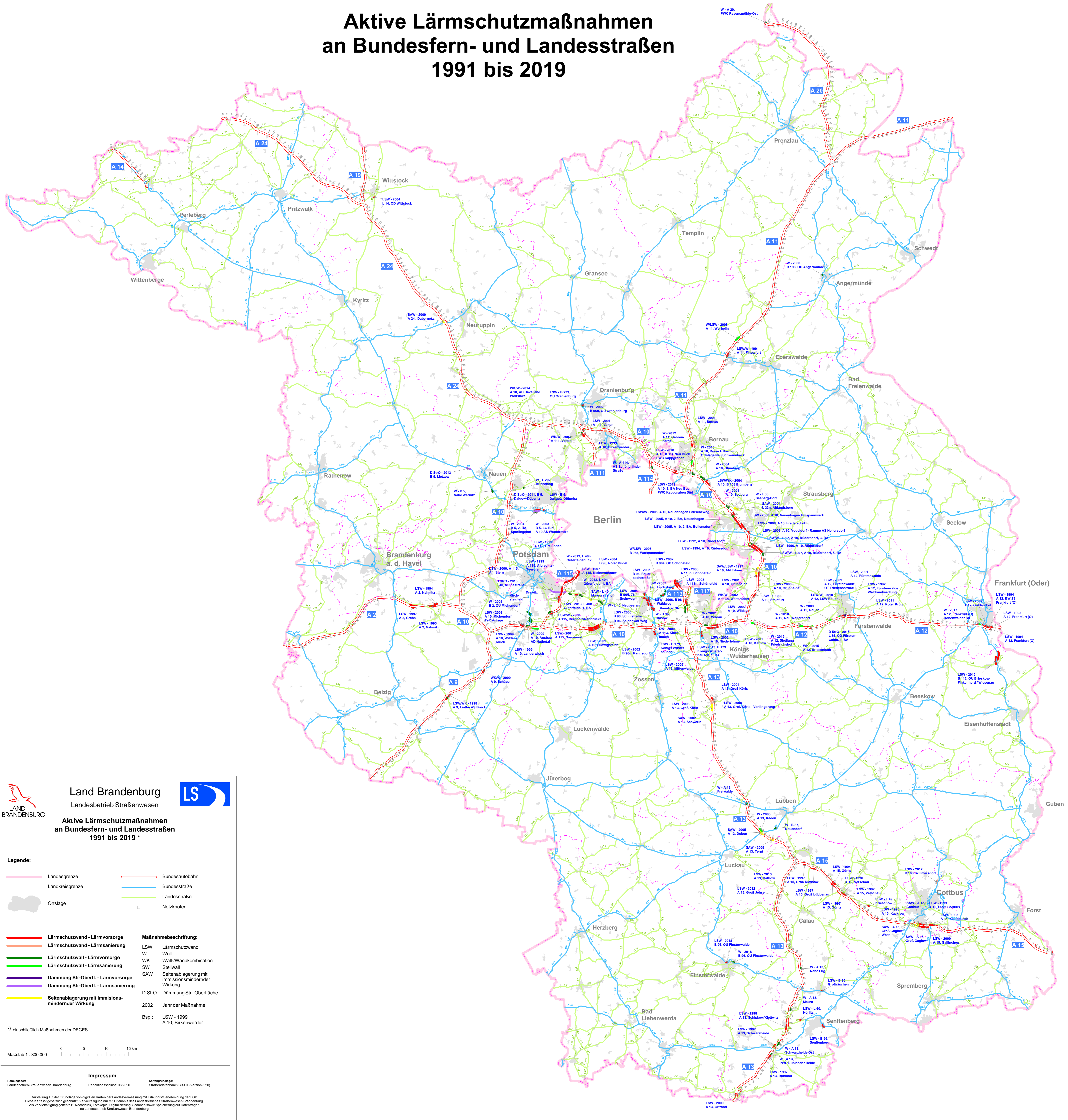




Aktive Lärmschutzmaßnahmen an Bundesfern- und Landesstraßen 1991 bis 2019





Land Brandenburg
Landesbetrieb Straßenwesen

**Aktive Lärmschutzmaßnahmen
an Bundesfern- und Landesstraßen
1991 bis 2019 ***



Legende:

- Landesgrenze
- Landkreisgrenze
- Ortslage
- Bundesautobahn
- Bundesstraße
- Landesstraße
- Netzknoten


- Lärmschutzwand - Lärmvorsorge
- Lärmschutzwand - Lärmsanierung
- Lärmschutzwand - Lärmvorsorge
- Lärmschutzwand - Lärmsanierung
- Dämmung Str-Oberfl. - Lärmvorsorge
- Dämmung Str-Oberfl. - Lärmsanierung
- Seitenablagung mit immissionsmindernder Wirkung
- Seitenablagung mit immissionsmindernder Wirkung

Maßnahmebeschriftung:

- LSW Lärmschutzwand
- W Wall
- WK Wall-/Wandkombination
- SW Stielwall
- SAW Seitenablagung mit immissionsmindernder Wirkung
- D StrO Dämmung Str.-Oberfläche

2002 Jahr der Maßnahme
Bsp.: LSW - 1999
A 10, Birkenwerder

*) einschließlich Maßnahmen der DEGES



Maßstab 1 : 300.000

Herausgeber:
Landesbetrieb Straßenwesen Brandenburg

Impressum
Redaktionschluss: 06/2020

Kartengrundlage:
Straßenkartenbank (BB-SB Version 5.20)

Darstellung auf der Grundlage von digitalen Karten der Landesvermessung mit Erlaubnis/Genehmigung der LGB.
Diese Karte ist geodätisch gezeichnet. Verantwortlich nur mit Erlaubnis des Landesbetriebes Straßenwesen Brandenburg.
Als Vervielfältigung gelten z.B. Nachdruck, Fotokopie, Digitalisierung, Scannen sowie Speicherung auf Datenträger.
(c) Landesbetrieb Straßenwesen Brandenburg