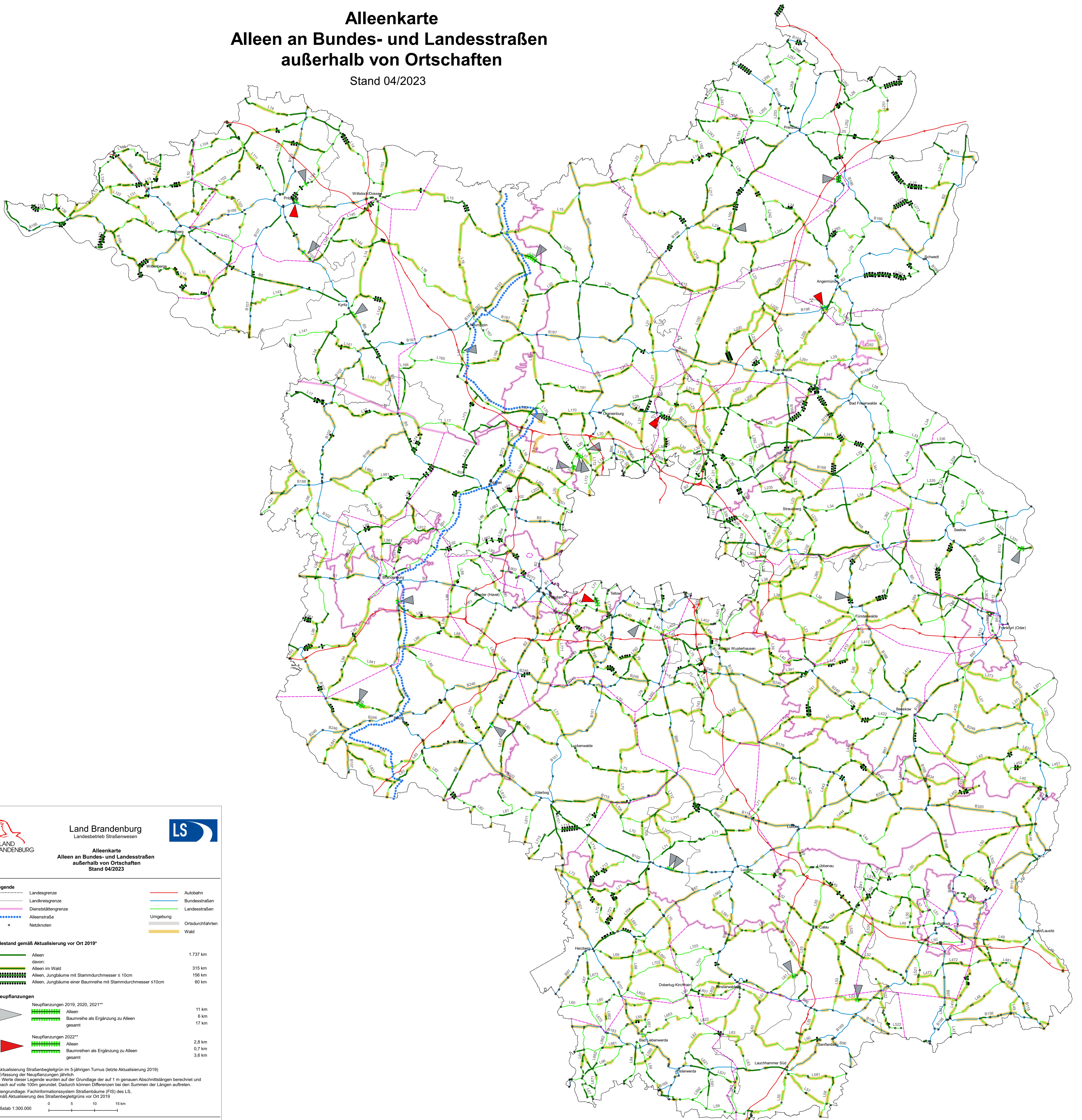



Alleenkarte Alleen an Bundes- und Landesstraßen außerhalb von Ortschaften


Stand 04/2023





Land Brandenburg
Landesbetrieb Straßenwesen

Alleenkarte
Alleen an Bundes- und Landesstraßen
außerhalb von Ortschaften
Stand 04/2023



Legende

- Landesgrenze
- Landkreisgrenze
- Dienststättengrenze
- Alleenstraße
- Netzknoten
- Autobahn
- Bundesstraßen
- Landesstraßen
- Umgebung
- Ortsdurchfahrten
- Wald

Bestand gemäß Aktualisierung vor Ort 2019*

- Alleen 1.737 km
- davon:
 - Alleen im Wald 315 km
 - Alleen, Jungbäume mit Stammdurchmesser ≤ 10cm 156 km
 - Alleen, Jungbäume einer Baumreihe mit Stammdurchmesser ≤ 10cm 60 km

Neupflanzungen

- Neupflanzungen 2019, 2020, 2021**
 - Alleen 11 km
 - Baumreihe als Ergänzung zu Alleen 6 km
 - gesamt 17 km
- Neupflanzungen 2022**
 - Alleen 2,8 km
 - Baumreihen als Ergänzung zu Alleen 0,7 km
 - gesamt 3,6 km

* Aktualisierung Straßenbegleitgrün im 5-jährigen Turnus (letzte Aktualisierung 2019)
** Erfassung der Neupflanzungen jährlich
Die Werte dieser Legende wurden auf der Grundlage der auf 1 m genauen Abschnittslängen berechnet und danach auf volle 100m gerundet. Dadurch können Differenzen bei den Summen der Längen auftreten.
Datengrundlage: Fachinformationssystem Straßenbäume (FIS) des LS, gemäß Aktualisierung des Straßenbegleitgrüns vor Ort 2019

Maßstab 1:300.000

0
5
10
15 km

Impressum
Herausgeber: Landesbetrieb für Straßenwesen Brandenburg
Redaktionschluß 04/2023
Kartengrundlage: Straßenkartenbank (BB SIB)
Darstellung auf der Grundlage von digitalen Karten der Landesvermessung mit Erlaubnis/Genehmigung der LGB.
Diese Karte ist gesetzlich geschützt. Vervielfältigungen nur mit Erlaubnis des Landesbetriebes Straßenwesen Brandenburg.
Alle Vervielfältigungen gelten z.B. Nachdruck, Fotokopie, Digitalisierung, Scannen sowie Speicherung auf Datenträger.
© Landesbetrieb Straßenwesen Brandenburg
Druck: Agut